











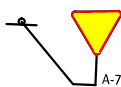

LEGENDA:**STAN PRAWNY NIERUCHOMOŚCI:**



-  proj. linia rozgraniczenia pasa drogowego w ramach procedury ZRID
-  ist. linia rozgraniczenia pasa drogowego drogi gminnej
-  ist. linia rozgraniczenia działek pasa drogowego drogi krajowej
-  ist. linia rozgraniczenia działek pasa drogowego drogi powiatowej
-  ist. granice
-  ist. działki objęte inwestycją

ELEMENTY DROGI:

-  proj. oś
-  proj. krawężń jezdni bitumicznej
-  proj. krawężń poboczy z kruszywa
-  proj. jezdnia bitumiczna

ELEMENTY STAŁEJ ORGANIZACJI RUCHU:

-  proj. oznakowanie pionowe
-  proj. oznakowanie poziome

<div style="display: flex; justify-content: space-between; align-items: center;"><div> BIURA PROJEKTOWE I WYKONAWSTWO - MARCIN PAWEŁ PARZYCH 07-402 Letis, Durlasy 22 tel. 792 421 423, e-mail: biuro@roads-biura.pl NIP: 758-201-58-41 REGON: 146159960 www.roads-biura.pl</div><div></div></div>				
JEDNOSTKA PROJEKTOWA			NR RYS.:	STRON:
INWESTOR			2.1	1
OBIEKT			SKALA:	
LOKALIZACJA			1 : 1000	
TEMAT			BRANŻA:	
NAZWA RYS.			inżynieria ruchu	
FUNKCJA			STADIUM:	
IMIE I NAZWISKO			P.S.O.R.	
SPECJALNOŚĆ				
NUMER UPRAWNIENI				
PROJEKTANT:				
OSTROŁĘKA, 02.03.2018 r.			TOM: -	